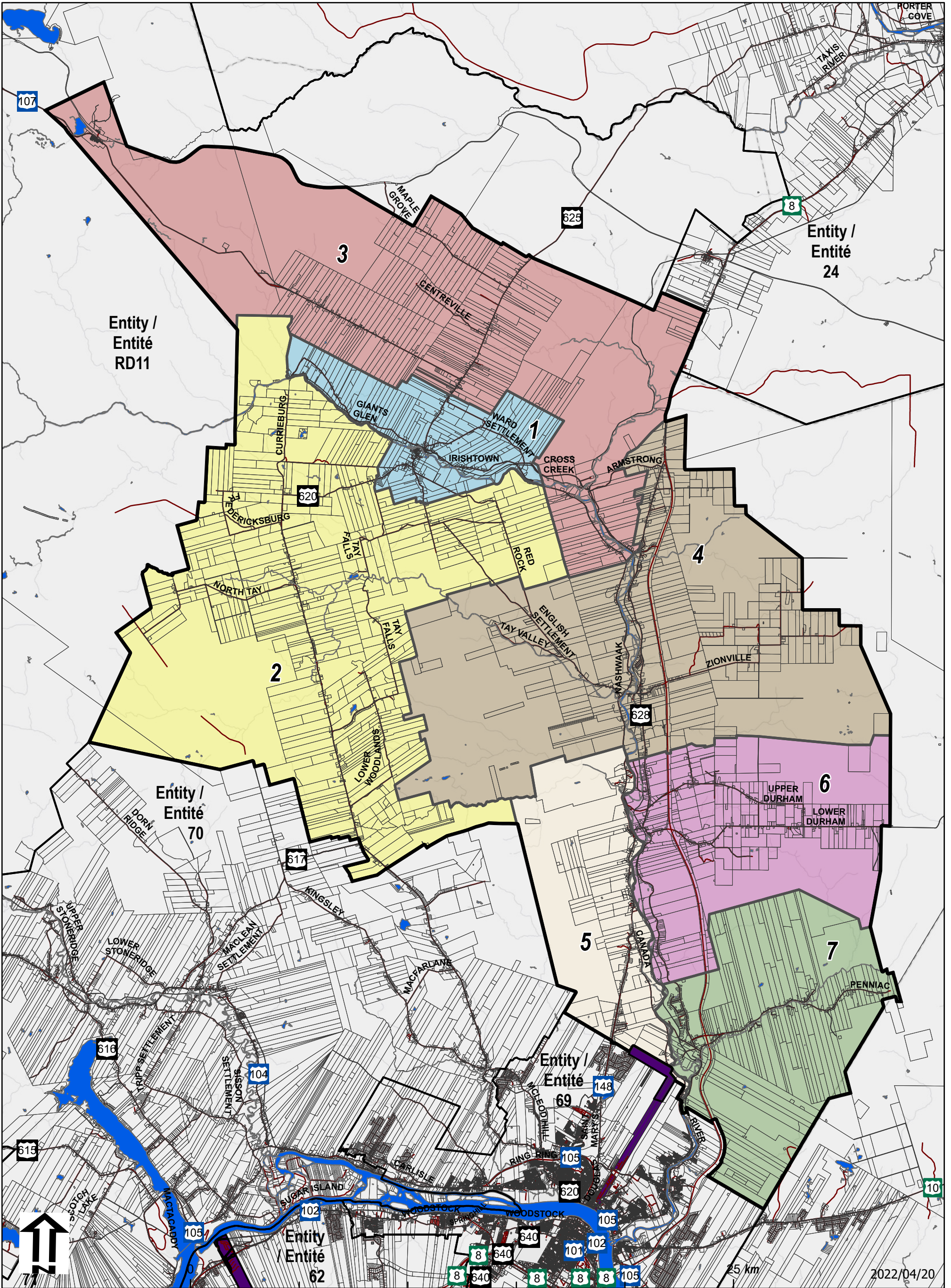














# Entity/Entité: 68



Map not for legal purposes. Legal maps with final boundaries will be set in regulation. / Carte non destinée à des fins légales. Des cartes légales avec des limites définitives seront fixées dans le règlement.  
 New Brunswick Stereographic Double Projection / Projection Stéréographique Double du N.-B.

 Entity / Entité	 Adjacent Entity / Entité Adjacente	 First Nations / Premières Nations	 Property / Propriétaire
<b>WARDS / QUARTIERS</b>	 2	 4	 6
 1	 3	 5	 7
			 At-Large / Général