






- |   |   |   |                                       |  |                                |
|---|---|---|---------------------------------------|--|--------------------------------|
|  | Rural district / District rural                           |  | First nations/<br>Premières nations   |  | Major Roads / Route principale |
|  | Local government entity /<br>Entité de gouvernance locale |  | Crown Land /<br>Terres de la Couronne |  |                                |

*Map not for legal use and boundaries are subject to change / Cette carte n'est pas destinée à un usage légal et peut faire l'objet de changements*

*New Brunswick Stereographic Double projection / Projection Stéréographique Double du N.-B.*

*Jan 28 2022*