

## LOCAL GOVERNMENT KILOMETRAGE

## KILOMÉTRAGE GOUVERNEMENT LOCAL

DEPARTMENT OF TRANSPORTATION  
AND INFRASTRUCTURE  
CAPITAL PLANNINGMINISTÈRE DES TRANSPORTS ET DE  
L'INFRASTRUCTURE  
PLANIFICATION DES IMMOBILISATIONS

Entity  
Entité

Caraquet

---

Communities  
Communautés

Caraquet, Bas-Caraquet

---

Status  
Statut

Town

---

*Corey White*

Corey White  
Capital Planning/Planification des Immobilisations

Page 1

Date 2022-07-12

## Official for/Officiel pour 2023

Name of street Nom de la rue	Length (km) Longueur (km)	Number of lanes Nombre de voies	Lane Kilometres Kilomètres de voies	Remarks Remarques
<b>PROVINCIAL - MUNICIPAL HIGHWAYS / ROUTES PROVINCIALES - MUNICIPALES</b>				
<b>ARTERIALS &amp; COLLECTORS / ROUTE DE GRAND COMMUNICATION &amp; ROUTE COLLECTRICE ( A )</b>				
<b>Caraquet</b>				
Route 11:	1.610	3 4	5.032	1.408 x 3 0.202 x 4
du Portage Street/Rue	3.377	3	10.131	
Alexis Road/Chemin	1.122	3	3.366	
Route 145: (St-Pierre Ouest Boulevard/Boulevard)	8.371	3	25.113	
<b>Bas-Caraquet</b>				
Route 145: (Saint-Paul Street/Rue)	5.997	2 3	17.476	0.515 x 2 5.482 x 3
TOTAL A KILOMETRAGE/ TOTAL DU KILOMÉTRAGE A	20.477		61.118	

## LOCAL GOVERNMENT KILOMETRAGE

## KILOMÉTRAGE GOUVERNEMENT LOCAL

DEPARTMENT OF TRANSPORTATION  
AND INFRASTRUCTURE  
CAPITAL PLANNINGMINISTÈRE DES TRANSPORTS ET DE  
L'INFRASTRUCTURE  
PLANIFICATION DES IMMOBILISATIONS

Entity  
Entité

Caraquet

---

Communities  
Communautés

Caraquet, Bas-Caraquet

---

Status  
Statut

Town

---

*Corey White*

Corey White  
Capital Planning/Planification des Immobilisations

Page 2

Date 2022-07-12

## Official for/Officiel pour 2023

Name of street Nom de la rue	Length (km) Longueur (km)	Number of lanes Nombre de voies	Lane Kilometres Kilomètres de voies	Remarks Remarques
<b>LOCALS / LOCALE ( B )</b>				
<b>Caraquet</b>				
Route 145: (St-Pierre Est Boulevard/Boulevard)	4.552	3 4	13.884	4.324 x 3 0.228 x 4
TOTAL B KILOMETRAGE/ TOTAL DU KILOMÉTRAGE B	4.552		13.884	
<b>LOCAL GOVERNMENT / GOUVERNEMENT LOCAL ( C )</b>				
<b>Caraquet</b>				
3 <sup>ème</sup> Chalets Road/Chemin	0.330			D5
1 <sup>ère</sup> du Parc Avenue/Avenue	0.186			F2
2 <sup>ième</sup> du Parc Avenue/Avenue	0.295			F2
3 <sup>ième</sup> du Parc Avenue/Avenue	0.145			F2
4 <sup>ième</sup> du Parc Avenue/Avenue	0.344			F2
5 <sup>ième</sup> du Parc Avenue/Avenue	0.178			F2
Abdou-Diouf Street/Rue	0.234			E3
Access No 4 Road/Chemin	0.130			C5
Agathe Way/Voie	0.255			C5
des Albert Lane/Allée	0.473			E2, E3
Alexis Road/Chemin (Municipal)	3.631			E5, E6
Anselme Way/Voie	1.946			D5
Arthur Albert Lane/Allée	0.207			G2

## LOCAL GOVERNMENT KILOMETRAGE

## KILOMÉTRAGE GOUVERNEMENT LOCAL

DEPARTMENT OF TRANSPORTATION  
AND INFRASTRUCTURE  
CAPITAL PLANNING




MINISTÈRE DES TRANSPORTS ET DE  
L'INFRASTRUCTURE  
PLANIFICATION DES IMMOBILISATIONS

Entity  
Entité Caraquet

Communities  
Communautés Caraquet, Bas-Caraquet

Status  
Statut Town

  
Corey White  
Capital Planning/Planification des Immobilisations

Page 3

Date 2022-07-12

## Official for/Officiel pour 2023

Name of street Nom de la rue	Length (km) Longueur (km)	Number of lanes Nombre de voies	Lane Kilometres Kilomètres de voies	Remarks Remarques
de la Baie Street/Rue	0.429			C4
Bellevue Street/Rue	0.376			E2, F2
du Bicentenaire Street/Rue	0.346			D3
Blanchard Est Street/Rue	0.288			E3
Blanchard Ouest Street/Rue	0.695			E3
Boudreau Street/Rue	0.304			E3
Bourgeois Street/Rue	0.340			E3
du Capitaine Street/Rue	1.080			F2, G3
du Carrefour Avenue/Avenue	0.613			F2
Charles Way/Voie	0.475			D5
Châtellereault Street/Rue	0.096			E3
de la Chaussée Street/Rue	1.733			D4, D5
des Chenard Lane/Allée (2 Sections)	5.355			E4, F4, F5, F6
du Colisée Street/Rue	0.374			E3
Comeau Street/Rue	0.553			E2
Cormier Street/Rue	0.230			E3
Corrine Street/Rue	0.236			E3
D Street/Rue	0.295			H2
Doiron Street/Rue	0.170			C4
Dugas Street/Rue	0.680			B3
Duguay Street/Rue	0.262			E3

## LOCAL GOVERNMENT KILOMETRAGE

## KILOMÉTRAGE GOUVERNEMENT LOCAL

DEPARTMENT OF TRANSPORTATION  
AND INFRASTRUCTURE  
CAPITAL PLANNING



MINISTÈRE DES TRANSPORTS ET DE  
L'INFRASTRUCTURE  
PLANIFICATION DES IMMOBILISATIONS

Entity  
Entité

Caraquet

---

Communities  
Communautés


Caraquet, Bas-Caraquet

---

Status  
Statut

Town

---

  
Corey White  
Capital Planning/Planification des Immobilisations

Page 4

Date 2022-07-12

## Official for/Officiel pour 2023

Name of street Nom de la rue	Length (km) Longueur (km)	Number of lanes Nombre de voies	Lane Kilometres Kilomètres de voies	Remarks Remarques
Dumas Street/Rue	0.223			D3, E3
Mme Eddy Matheson Lane/Allée	0.171			F2
de l'Église Street/Rue	0.325			E2
des Épinettes Street/Rue	0.120			C4
des Érables Street/Rue	0.164			E3
Foley Street/Rue	0.417			E2
de la Forge Street/Rue	0.372			B3, B4
Foulem Street/Rue	0.309			D3, E3
Frigault Street/Rue	0.305			H2
Friolet Street/Rue	0.159			G2
G Street/Rue	0.060			D3
Gabriel-Giraud Street/Rue	0.065			H2
de la Gare Street/Rue	0.182			E3
Gauvin Street/Rue	0.595			D3
Gionet Street/Rue	0.366			C3
Girouard Street/Rue	0.199			D3
Grande Allée:	0.205			E3, F3
Guillaume Street/Rue	0.588			F2
Haché Street/Rue	0.272			D3
du Havre Street/Rue	0.378			F2
de L'île Street/Rue	2.036			G2, H2

## LOCAL GOVERNMENT KILOMETRAGE

## KILOMÉTRAGE GOUVERNEMENT LOCAL

DEPARTMENT OF TRANSPORTATION  
AND INFRASTRUCTURE  
CAPITAL PLANNING



MINISTÈRE DES TRANSPORTS ET DE  
L'INFRASTRUCTURE  
PLANIFICATION DES IMMOBILISATIONS

Entity  
Entité

Caraget

---

Communities  
Communautés

Caraget, Bas-Caraget

---

Status  
Statut

Town

---

*Corey White*

Corey White  
Capital Planning/Planification des Immobilisations

Page 5

Date 2022-07-12

## Official for/Officiel pour 2023

Name of street Nom de la rue	Length (km) Longueur (km)	Number of lanes Nombre de voies	Lane Kilometres Kilomètres de voies	Remarks Remarques
Industriel Boulevard/Boulevard	2.036			F2, F3, G3
Jean-Paul Street/Rue	0.088			F3
L Street/Rue	0.135			F2
Lacroix Street/Rue	0.310			F2
Laetitia Street/Rue	0.277			E3
Lambert Way/Voie	2.583			E5, F5, G5
Landry Street/Rue	0.319			C4
de LaSalle Lane/Allée	2.305			C5
Lavigne Street/Rue	5.681			C5, C6, C7
A. Leo Lane/Allée	0.287			G2
à Léo Sud Lane/Allée	0.200			G2
Legarrec Street/Rue	0.316			D3
Légère Street/Rue	1.049			D4
de la Légion Street/Rue	0.529			E2, F2
Léonard-Dugas Road/Chemin	0.169			B4
Losier Street/Rue (2 sections/2 tronçons)	0.339			D3
Louis-de-Lanteigne Street/Rue	1.347			F2, G2
Louis-Mailloux Street/Rue	0.141			G2
Madeleine Way/Voie	1.295			E4

## LOCAL GOVERNMENT KILOMETRAGE

## KILOMÉTRAGE GOUVERNEMENT LOCAL

DEPARTMENT OF TRANSPORTATION  
AND INFRASTRUCTURE  
CAPITAL PLANNING




MINISTÈRE DES TRANSPORTS ET DE  
L'INFRASTRUCTURE  
PLANIFICATION DES IMMOBILISATIONS

Entity  
Entité  
Caraquet

Communities  
Communautés  
Caraquet, Bas-Caraquet

Status  
Statut  
Town

  
Corey White  
Capital Planning/Planification des Immobilisations

Page 6

Date 2022-07-12

## Official for/Officiel pour 2023

Name of street Nom de la rue	Length (km) Longueur (km)	Number of lanes Nombre de voies	Lane Kilometres Kilomètres de voies	Remarks Remarques
du Marais Street/Rue	0.255			F2
Marguerite-Bourgeoys Street/Rue	0.415			E3
Maria Street/Rue	0.052			F3
Martin J. Légère Street/Rue	0.433			D3
Mazerolle Street/Rue	0.153			E3
Monseigneur-Allard Street/Rue	0.145			D3
Neptune Street/Rue	0.093			E2
Parise Street/Rue	0.156			F3
Paquet Street/Rue	0.145			D3
du Parc Street/Rue	0.783			F2
des Patriotes Street/Rue	0.574			E3, F3
Pinet Street/Rue	0.925			B3, B4
de la Plage Street/Rue	0.476			H2
Pointe-Rocheuse Street/Rue	0.138			D3
du Quai Street/Rue	0.210			F2
Raphaël Street/Rue	0.220			E3
Raymond Cormier Lane/Allée	0.287			C3
Réginald Haché Road/Chemin	0.366			B4
Rioux Street/Rue	0.310			D3
des Roberts Lane/Allée	0.232			H2

## LOCAL GOVERNMENT KILOMETRAGE

## KILOMÉTRAGE GOUVERNEMENT LOCAL

DEPARTMENT OF TRANSPORTATION  
AND INFRASTRUCTURE  
CAPITAL PLANNING




MINISTÈRE DES TRANSPORTS ET DE  
L'INFRASTRUCTURE  
PLANIFICATION DES IMMOBILISATIONS

Entity  
Entité Caraquet

Communities  
Communautés Caraquet, Bas-Caraquet

Status  
Statut Town

  
Corey White  
Capital Planning/Planification des Immobilisations

Page 7

Date 2022-07-12

## Official for/Officiel pour 2023

Name of street Nom de la rue	Length (km) Longueur (km)	Number of lanes Nombre de voies	Lane Kilometres Kilomètres de voies	Remarks Remarques
des Robins Street/Rue	0.756			F2
Roland Albert Lane/Allée	0.171			E3
Rosalie Way/Voie	1.925			C5,C6
Rosemonde Street/Rue	0.110			D3
Sainte-Anne-Nord Street/Rue	0.172			C3
Sainte-Anne-Sud Street/Rue	0.231			C3
de la Saline Street/Rue	0.115			H2
Savard Street/Rue	0.106			D3
Savoie Street/Rue: (2 sections/2 tronçons)	0.862			D3, E3
Sebastien Street/Rue	0.085			F3
de la Source Street/Rue	0.152			C3
St-Simon Road/Chemin: (Route 335)	4.855			G2, G3, H4
Sylvia Street/Rue	0.117			F2
Thaddée Way/Voie	0.501			C5
Theo Street/Rue	0.187			D3
Victor-Anne Street/Rue	0.399			F2
Victorin-Godin Road/Chemin	0.157			B4
du Vieux Moulin Street/Rue	0.624			B3, C3
du Voilier Street/Rue (2 Sections)	5.387			E3, E4, E5

## LOCAL GOVERNMENT KILOMETRAGE

## KILOMÉTRAGE GOUVERNEMENT LOCAL

DEPARTMENT OF TRANSPORTATION  
AND INFRASTRUCTURE  
CAPITAL PLANNINGMINISTÈRE DES TRANSPORTS ET DE  
L'INFRASTRUCTURE  
PLANIFICATION DES IMMOBILISATIONS

Entity  
Entité

Caraquet

---

Communities  
Communautés

Caraquet, Bas-Caraquet

---

Status  
Statut

Town

---

*Corey White*

Corey White  
Capital Planning/Planification des Immobilisations

Page 8

Date 2022-07-12

## Official for/Officiel pour 2023

Name of street Nom de la rue	Length (km) Longueur (km)	Number of lanes Nombre de voies	Lane Kilometres Kilomètres de voies	Remarks Remarques
<b>Bas-Caraquet</b>				
Acadie Street/Rue	1.103	1	1.103	
Beauport Street/Rue	0.243	3	0.729	
Boucher Street/Rue	0.193	2	0.386	
de la Chaloupe Street/Rue	0.789	2	1.578	
Chantier Road/Chemin	0.186	2	0.372	
Chiasson Street/Rue	0.826	2	1.652	
de la Côte Road/Chemin	0.151	1	0.151	
Doiron Street/Rue	0.218	2	0.436	
de l'Église Street/Rue	0.311	2	0.622	
François-Gionet Street/Rue	0.267	1	0.267	
Frederick Lane/Allée	3.259	1	3.259	
des Frigault Lane/Allée	2.121	1	2.121	
Gionet Street/Rue	0.335	2	0.670	
du Havre Street/Rue	1.734	2	3.468	
Hébert Lane/Allée	0.176	1	0.176	
Industrielle Street/Rue	0.811	2 3	1.902	0.531 x 2 0.280 x 3
du Lac Street/Rue	0.340	2	0.680	
Lanteigne Street/Rue	0.913	1 3	1.927	0.406 x 1 0.507 x 3



**LOCAL GOVERNMENT KILOMETRAGE****KILOMÉTRAGE GOUVERNEMENT LOCAL**

DEPARTMENT OF TRANSPORTATION  
AND INFRASTRUCTURE  
CAPITAL PLANNING




MINISTÈRE DES TRANSPORTS ET DE  
L'INFRASTRUCTURE  
PLANIFICATION DES IMMOBILISATIONS

Entity  
Entité Caraquet

Communities  
Communautés Caraquet, Bas-Caraquet

Status  
Statut Town

  
Corey White  
Capital Planning/Planification des Immobilisations

Page 9

Date 2022-07-12**Official for/Officiel pour 2023**

Name of street Nom de la rue	Length (km) Longueur (km)	Number of lanes Nombre de voies	Lane Kilometres Kilomètres de voies	Remarks Remarques
LeBouthillier Street/Rue	0.409	2	0.818	
Martin Street/Rue	0.106	2	0.212	
Maxime Lane/Allée	0.612	1	0.612	
Morais Street/Rue	5.472	2	10.944	
Nord Est Street/Rue	0.352	2	0.704	
Paulin Street/Rue	0.381	2	0.762	
du Phare Street/Rue	0.31	1	0.310	
du Quai Street/Rue	0.535	3	1.605	
Richard Street/Rue	1.341	2	2.682	
TOTAL C KILOMETRAGE/ TOTAL DU KILOMÉTRAGE C	96.975		40.148	

**LOCAL GOVERNMENT KILOMETRAGE**

**KILOMÉTRAGE GOUVERNEMENT LOCAL**

DEPARTMENT OF TRANSPORTATION  
AND INFRASTRUCTURE  
CAPITAL PLANNING



MINISTÈRE DES TRANSPORTS ET DE  
L'INFRASTRUCTURE  
PLANIFICATION DES IMMOBILISATIONS

Entity  
Entité Caraget

Communities  
Communautés Caraget, Bas-Caraget

Status  
Statut Town

*Corey White*  
Corey White  
Capital Planning/Planification des Immobilisations

Page 10

Date 2022-07-12

**Official for/Officiel pour 2023**

Name of street Nom de la rue	Length (km) Longueur (km)	Number of lanes Nombre de voies	Lane Kilometres Kilomètres de voies	Remarks Remarques
<b>PROVINCIAL HIGHWAYS / ROUTES PROVINCIALES</b>				
<u>CONTROLLED ACCESS (D)</u>				
Route 11 : Beginning at a point on the centre line of the travelled portion of Route 11 where it intersects with du Portage Street; thence in a westerly direction along the centre line of Route 11 for a distance of 9.259 meters and beginning at a point on the centre line of the travelled portion of Route 11 where it intersects with du Portage Street, thence in a southerly direction along the centre line of Route 11 for a distance of 200 meters./Commençant à un sur la ligne médiane du parcourue de la Route 11 où elle intersecte avec le rue du Portage; de là dans une direction ouest direction le long de la ligne médiane et commençant à un point sur la ligne médiane du parcours partie de la Route 11 où elle croise du Portage, de là dans une direction sud direction le long de l'axe de la Route 11 pour une distance de 200 meters.	9.459	3 4	37.422	0.414 x 3 9.045 x 4
du Portage Street/Rue Beginning at a point on the center line of the travelled portion of Route 11, thence in a northerly direction along the center line of du Portage Street for a distance of 200 meters./Commençant à un point sur la ligne médiane du de la Route 11, de là, dans une direction nord direction le long de l'axe de la rue du Portage pour une distance de 200 meters.	0.200	3	0.600	0.200 x 3

## LOCAL GOVERNMENT KILOMETRAGE

## KILOMÉTRAGE GOUVERNEMENT LOCAL

DEPARTMENT OF TRANSPORTATION  
AND INFRASTRUCTURE  
CAPITAL PLANNING



MINISTÈRE DES TRANSPORTS ET DE  
L'INFRASTRUCTURE  
PLANIFICATION DES IMMOBILISATIONS

Entity  
Entité

Caraget

---

Communities  
Communautés

Caraget, Bas-Caraget

---

Status  
Statut

Town

---

Corey White  
Capital Planning/Planification des Immobilisations

Page 11

Date 2022-07-12

## Official for/Officiel pour 2023

Name of street Nom de la rue	Length (km) Longueur (km)	Number of lanes Nombre de voies	Lane Kilometres Kilomètres de voies	Remarks Remarques
Alexis Road/Chemin Beginning at a point on the center line of the travelled portion of Alexis Road, that is at the center of the grade separation for Route 11; thence in a southerly direction along the center line of Alexis Road for a distance of 160 meters and beginning at a point on the center line of the travelled portion of Alexis Road, that is at the center of the grade separation for Route 11; thence in a northerly direction along the center line of Alexis Road for a distance of 170 meters./ Commençant à un point sur la ligne médiane du parcours de la Route Alexis, qui est à la centre de la séparation de grade pour la Route 11; de là, en direction sud le long du centre ligne d'Alexis Road sur une distance de 160 mètres et commençant à un point sur la ligne médiane du parcours de la route Alexis, qui est à la centre de la séparation de grade pour la Route 11; de là, en direction nord le long du centre ligne d'Alexis Road sur une distance de 170 mètres	0.330	3	0.990	0.330 x 3
Interchange Ramps/Bretelles d'échangeurs:				
Junction of Route 11 and Alexis Road/ Intersection de la Route 11 et Chemin Alexis	2.559	1	2.559	
Junction of Route 11 and du Portage Street/ Intersection de la Route 11 et Rue du Portage	0.518	1	0.518	
TOTAL D KILOMETRAGE/ TOTAL DU KILOMÉTRAGE D	13.066		42.089	

**LOCAL GOVERNMENT KILOMETRAGE****KILOMÉTRAGE GOUVERNEMENT LOCAL**

DEPARTMENT OF TRANSPORTATION  
AND INFRASTRUCTURE  
CAPITAL PLANNING



MINISTÈRE DES TRANSPORTS ET DE  
L'INFRASTRUCTURE  
PLANIFICATION DES IMMOBILISATIONS

Entity  
Entité

Caraquet

Communities  
Communautés

Caraquet, Bas-Caraquet

Status  
Statut

Town

Corey White  
Capital Planning/Planification des Immobilisations

Page 12

Date 2022-07-12

**Official for/Officiel pour 2023**

Name of street Nom de la rue	Length (km) Longueur (km)	Number of lanes Nombre de voies	Lane Kilometres Kilomètres de voies	Remarks Remarques
<b><u>P3 HIGHWAY KILOMETRAGE (I)</u></b>				
TOTAL I KILOMETRAGE/ TOTAL DU KILOMÉTRAGE I	0.000		0.000	
Private streets not maintained/rues privées non maintenues				
<b>Caraquet</b>				
André à Vital Lane/Allée				