

LOCAL GOVERNMENT KILOMETRAGE**KILOMÉTRAGE GOUVERNEMENT LOCAL**

DEPARTMENT OF TRANSPORTATION
AND INFRASTRUCTURE
CAPITAL PLANNING



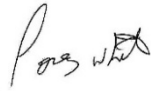
MINISTÈRE DES TRANSPORTS ET DE
L'INFRASTRUCTURE
PLANIFICATION DES IMMOBILISATIONS

Entity
Entité Fundy Albert

Communities
Communautés Alma, Hillsborough, Riverside-
Albert

Status
Statut Village

Page 1


Corey White
Capital Planning/Planification des Immobilisations
Date 2022-07-12

Official for/Officiel pour 2023

Name of street Nom de la rue	Length (km) Longueur (km)	Number of lanes Nombre de voies	Lane Kilometres Kilomètres de voies	Remarks Remarques
PROVINCIAL - MUNICIPAL HIGHWAYS / ROUTES PROVINCIALES - MUNICIPALES				
ARTERIALS & COLLECTORS / ROUTE DE GRAND COMMUNICATION & ROUTE COLLECTRICE (A)				
Alma				
Route 114: (Main Street/Rue)	6.851	2 3	14.850	5.703 x 2 1.148 x 3
Hillsborough				
Route 114: (Main Street/Rue)	4.870	2 3	13.996	0.614 x 2 4.256 x 3
Riverside-Albert				
Route 114:	3.057	2 3	7.756	1.415 x 2 1.642 x 3
TOTAL A KILOMETRAGE/ TOTAL DU KILOMÉTRAGE A	14.778		36.602	

LOCAL GOVERNMENT KILOMETRAGE**KILOMÉTRAGE GOUVERNEMENT LOCAL**

DEPARTMENT OF TRANSPORTATION
AND INFRASTRUCTURE
CAPITAL PLANNING



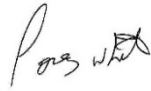
MINISTÈRE DES TRANSPORTS ET DE
L'INFRASTRUCTURE
PLANIFICATION DES IMMOBILISATIONS

Entity
Entité Fundy Albert

Communities
Communautés Alma, Hillsborough, Riverside-
Albert

Status
Statut Village

Page 2


Corey White
Capital Planning/Planification des Immobilisations
Date 2022-07-12

Official for/Officiel pour 2023

Name of street Nom de la rue	Length (km) Longueur (km)	Number of lanes Nombre de voies	Lane Kilometres Kilomètres de voies	Remarks Remarques
<u>LOCALS / LOCALE (B)</u>				
Alma				
Route 915: (Scenic Drive/Promenade)	4.974	2	9.948	
Forty-Five Road/Chemin	3.914	2	7.828	
Hillsborough				
Route 910: (Salem Road/Chemin)	1.633	2	3.266	
Riverside-Albert				
Route 915: (King Street/Rue)	0.592	2	1.184	
Caledonia Mountain Road/Chemin	0.201	2	0.402	
Forestdale Road/Chemin	0.739	2	1.478	
TOTAL B KILOMETRAGE/ TOTAL DU KILOMÉTRAGE B	12.053		24.106	

LOCAL GOVERNMENT KILOMETRAGE**KILOMÉTRAGE GOUVERNEMENT LOCAL**

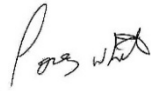
DEPARTMENT OF TRANSPORTATION
AND INFRASTRUCTURE
CAPITAL PLANNING



MINISTÈRE DES TRANSPORTS ET DE
L'INFRASTRUCTURE
PLANIFICATION DES IMMOBILISATIONS

Entity Fundy Albert
Entité
Communities Alma, Hillsborough, Riverside-
Communautés Albert
Status Village
Statut

Page 3


Corey White
Capital Planning/Planification des Immobilisations
Date 2022-07-12

Official for/Officiel pour 2023

Name of street Nom de la rue	Length (km) Longueur (km)	Number of lanes Nombre de voies	Lane Kilometres Kilomètres de voies	Remarks Remarques
LOCAL GOVERNMENT / GOUVERNEMENT LOCAL (C)				
Alma				
Bayview Drive/Promenade	0.194	2	0.388	
Brittany Court/Cour	0.161	2	0.322	
Chignecto Drive/Promenade	0.816	1 2	1.217	0.415 x 1 0.401 x 2
Edgewater Drive/Promenade	0.219	2	0.438	
Elliott Drive/Promenade	0.190	2	0.380	
Elm Street/Rue	0.140	1	0.140	
Falcon Ridge Drive/Promenade	0.284	2	0.568	
Forest Drive/Promenade	0.630	2	1.260	
Foster Road/Chemin	0.353	2	0.706	
Fundy View Drive/Promenade	0.356	1 2	0.498	0.214 x 1 0.142 x 2
Greenhill Drive/Promenade	0.145	1	0.145	
Ocean Drive/Promenade	0.137	1	0.137	
Orange Lane/Allée	0.063	1	0.063	
School Street/Rue	1.261	2	2.522	
Shady Lane/Allée	0.206	2	0.412	

LOCAL GOVERNMENT KILOMETRAGE

KILOMÉTRAGE GOUVERNEMENT LOCAL

DEPARTMENT OF TRANSPORTATION
AND INFRASTRUCTURE
CAPITAL PLANNING



MINISTÈRE DES TRANSPORTS ET DE
L'INFRASTRUCTURE
PLANIFICATION DES IMMOBILISATIONS

Entity
Entité

Fundy Albert

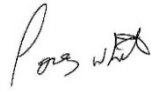
Communities
Communautés

Alma, Hillsborough, Riverside-
Albert

Status
Statut

Village

Page 4


Corey White
Capital Planning/Planification des Immobilisations
Date 2022-07-12

Official for/Officiel pour 2023

Name of street Nom de la rue	Length (km) Longueur (km)	Number of lanes Nombre de voies	Lane Kilometres Kilomètres de voies	Remarks Remarques
Hillsborough				
Academy Street/Rue	1.255	2	2.510	
Andy Lane/Allée	0.107	1	0.107	
Braam Crescent/Croissant	0.226	2	0.452	
Caillie Court/Cour	0.073	2	0.146	
Central Avenue/Avenue	0.418	1	0.418	
Cindy Street/Rue	0.096	2	0.192	
Duffy Lane/Allée	0.122	1	0.122	
Elvin Jay Drive/Promenade	0.240	2	0.480	
Fairview Avenue/Avenue	1.224	2	2.448	
Golf Club Road/Chemin	2.177	2	4.354	
Gordon Street/Rue	0.181	2	0.362	
Green Hill Drive/Promenade	0.231	2	0.462	
Greys Island Road/Chemin	1.074	1	1.074	
Hillview Avenue/Avenue	0.291	1	0.291	
Jerry Street/Rue	0.122	2	0.244	
Karla Street/Rue	0.328	2	0.656	
Kerry Street/Rue	0.276	2	0.552	
Lakeview Crescent/Croissant	0.338	1	0.338	
Legion Street/Rue	0.309	1	0.309	

LOCAL GOVERNMENT KILOMETRAGE

KILOMÉTRAGE GOUVERNEMENT LOCAL

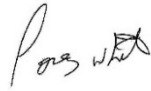
DEPARTMENT OF TRANSPORTATION
AND INFRASTRUCTURE
CAPITAL PLANNING



MINISTÈRE DES TRANSPORTS ET DE
L'INFRASTRUCTURE
PLANIFICATION DES IMMOBILISATIONS

Entity Fundy Albert
Entité
Communities Alma, Hillsborough, Riverside-
Communautés Albert
Status Village
Statut

Page 5


Corey White
Capital Planning/Planification des Immobilisations
Date 2022-07-12

Official for/Officiel pour 2023

Name of street Nom de la rue	Length (km) Longueur (km)	Number of lanes Nombre de voies	Lane Kilometres Kilomètres de voies	Remarks Remarques
Lewis Street/Rue	0.132	2	0.264	
Meadow Drive/Promenade	0.210	2	0.420	
Milburn Avenue/Avenue	0.281	1	0.281	
Mill Street/Rue	0.349	1	0.349	
Nicholas Drive/Promenade	0.488	2	0.976	
Norma Street/Rue	0.435	2	0.870	
Oxley Street/Rue	0.242	1	0.242	
Page Street/Rue	0.205	2	0.410	
Pleasant Street/Rue	0.972	2	1.944	
Rene Court/Cour	0.096	2	0.192	
Simpson Street/Rue	0.140	2	0.280	
Steeves Street/Rue	0.518	2	1.036	
Surrey Hill Drive/Promenade	0.778	2	1.556	
Taylor Lane/Allée	1.715	1 2	3.418	0.012 x 1 1.703 x 2
Turner Street/Rue	0.116	2	0.232	
Woodworth Road/Chemin	0.204	2	0.408	
Young Street/Rue	0.440	1	0.440	
Riverside-Albert				
Bicentennial Road/Chemin	0.409	2	0.818	
Buchanan Street/Rue	0.093	1	0.093	

LOCAL GOVERNMENT KILOMETRAGE**KILOMÉTRAGE GOUVERNEMENT LOCAL**

DEPARTMENT OF TRANSPORTATION
AND INFRASTRUCTURE
CAPITAL PLANNING



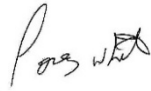
MINISTÈRE DES TRANSPORTS ET DE
L'INFRASTRUCTURE
PLANIFICATION DES IMMOBILISATIONS

Entity
Entité Fundy Albert

Communities
Communautés Alma, Hillsborough, Riverside-
Albert

Status
Statut Village

Page 6


Corey White
Capital Planning/Planification des Immobilisations
Date 2022-07-12

Official for/Officiel pour 2023

Name of street Nom de la rue	Length (km) Longueur (km)	Number of lanes Nombre de voies	Lane Kilometres Kilomètres de voies	Remarks Remarques
Church Street/Rue	0.165	2	0.330	
County Road/Chemin	0.390	2	0.780	
Cross Street/Rue	0.105	1	0.105	
Fire Street/Rue	0.061	2	0.122	
Horn Road/Chemin	0.511	1	0.511	
Maple Street/Rue	0.187	2	0.374	
McClelland Avenue/Avenue	0.105	1	0.105	
Mill Road/Chemin	0.390	1	0.390	
Morrissey Lane/Allée	0.122	1	0.122	
Porter Street/Rue	0.202	1	0.202	
Stiles Road/Chemin	0.296	1	0.296	
Tingley Street/Rue	0.071	1	0.071	
Union Street/Rue	0.151	1	0.151	
Water Street/Rue	1.566	2	3.132	
Young Street/Rue	0.265	2	0.530	
TOTAL C KILOMETRAGE/ TOTAL DU KILOMÉTRAGE C	26.653		46.163	

LOCAL GOVERNMENT KILOMETRAGE**KILOMÉTRAGE GOUVERNEMENT LOCAL**

DEPARTMENT OF TRANSPORTATION
AND INFRASTRUCTURE
CAPITAL PLANNING



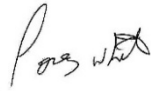
MINISTÈRE DES TRANSPORTS ET DE
L'INFRASTRUCTURE
PLANIFICATION DES IMMOBILISATIONS

Entity
Entité Fundy Albert

Communities
Communautés Alma, Hillsborough, Riverside-
Albert

Status
Statut Village

Page 7


Corey White
Capital Planning/Planification des Immobilisations
Date 2022-07-12

Official for/Officiel pour 2023


Name of street Nom de la rue	Length (km) Longueur (km)	Number of lanes Nombre de voies	Lane Kilometres Kilomètres de voies	Remarks Remarques
PROVINCIAL HIGHWAYS / ROUTES PROVINCIALES				
<u>CONTROLLED ACCESS (D)</u>				
TOTAL D KILOMETRAGE/ TOTAL DU KILOMÉTRAGE D	0.000		0.000	
<u>P3 HIGHWAY KILOMETRAGE (I)</u>				
TOTAL I KILOMETRAGE/ TOTAL DU KILOMÉTRAGE I	0.000		0.000	
<u>Private streets not maintained/rues privées non maintenues</u>				
Alma				
Barrett Road/Chemin	4.686	2	9.372	
Bennett Lane/Allée				
Butland Lane/Allée				
Downey Lane/Allée				
Hilltop Lane/Allée				
Kelly Lane/Allée				
Livingston Lane/Allée				
Parkview Lane/Allée				
Sherwood Lane/Allée				
Shore Lane/Allée				
Snider Lane/Allée				
Spruce Lane/Allée				

LOCAL GOVERNMENT KILOMETRAGE DEPARTMENT OF TRANSPORTATION AND INFRASTRUCTURE CAPITAL PLANNING		KILOMÉTRAGE GOUVERNEMENT LOCAL MINISTÈRE DES TRANSPORTS ET DE L'INFRASTRUCTURE PLANIFICATION DES IMMOBILISATIONS
---	---	--

Entity / Entité: Fundy Albert

Communities / Communautés: Alma, Hillsborough, Riverside-Albert

Status / Statut: Village


 Corey White
 Capital Planning/Planification des Immobilisations
 Date: 2022-07-12

Official for/Officiel pour 2023

Name of street Nom de la rue	Length (km) Longueur (km)	Number of lanes Nombre de voies	Lane Kilometres Kilomètres de voies	Remarks Remarques
Victory Lane/Allée				
Hillsborough				
School Lane/Allée				