

LOCAL GOVERNMENT KILOMETRAGE**KILOMÉTRAGE GOUVERNEMENT LOCAL**

DEPARTMENT OF TRANSPORTATION
AND INFRASTRUCTURE
CAPITAL PLANNING



MINISTÈRE DES TRANSPORTS ET DE
L'INFRASTRUCTURE
PLANIFICATION DES IMMOBILISATIONS

Entity
Entité Grand-Bouctouche

Communities
Communautés Bouctouche

Status
Statut Town

Page 1


Corey White
Capital Planning/Planification des Immobilisations

Date 2022-07-12**Official for/Officiel pour 2023**

Name of street Nom de la rue	Length (km) Longueur (km)	Number of lanes Nombre de voies	Lane Kilometres Kilomètres de voies	Remarks Remarques
PROVINCIAL - MUNICIPAL HIGHWAYS / ROUTES PROVINCIALES - MUNICIPALES				
ARTERIALS & COLLECTORS / ROUTE DE GRAND COMMUNICATION & ROUTE COLLECTRICE (A)				
Route 134: (Évangéline Street/Rue, Irving Boulevard/Boulevard, Acadie Avenue/Avenue)	5.073	3	15.219	
Interchange Ramps/Bretelles d'échangeurs:				
Junction Route 134 and du Couvent Road/ Intersection de la Route 134 et de la Chemin du Couvent	0.135	1	0.433	
Junction Route 134 and Route 515/ Intersection de la Route 134 et de la Route 515	0.115	1	0.115	
TOTAL A KILOMETRAGE/ TOTAL DU KILOMÉTRAGE A	5.323		15.767	

LOCAL GOVERNMENT KILOMETRAGE**KILOMÉTRAGE GOUVERNEMENT LOCAL**

DEPARTMENT OF TRANSPORTATION
AND INFRASTRUCTURE
CAPITAL PLANNING



MINISTÈRE DES TRANSPORTS ET DE
L'INFRASTRUCTURE
PLANIFICATION DES IMMOBILISATIONS

Entity
Entité Grand-Bouctouche

Communities
Communautés Bouctouche

Status
Statut Town

Page 2

Corey White
Capital Planning/Planification des Immobilisations

Date 2022-07-12**Official for/Officiel pour 2023**

Name of street Nom de la rue	Length (km) Longueur (km)	Number of lanes Nombre de voies	Lane Kilometres Kilomètres de voies	Remarks Remarques
LOCALS / LOCALE (B)				
Route 475	0.026	2	0.052	
Route 515: (Irving Boulevard/Boulevard)	2.937	2 3 4	7.520	1.839 x 2 0.550 x 3 0.548 x 4
du Couvent Road/Chemin	2.046	3	6.138	
TOTAL B KILOMETRAGE/ TOTAL DU KILOMÉTRAGE B	5.009		13.710	
LOCAL GOVERNMENT / GOUVERNEMENT LOCAL (C)				
Allain Lane/Allée	0.137			G3
Allain Avenue/Avenue	0.172			G3
Alyre Street/Rue	0.375			D5
Bastarache Street/Rue	0.166			E4
Beauséjour Avenue/Avenue	0.161			E3
Bellevue Street/Rue	0.255			F3, F4
Bernard Street/Rue	0.735			H5
Bicentenaire Avenue/Avenue	0.134			E3
Bois-Joli Road/Chemin	3.041			C5, B4, A4
Boucher Avenue/Avenue	0.184			H5

LOCAL GOVERNMENT KILOMETRAGE**KILOMÉTRAGE GOUVERNEMENT LOCAL**

DEPARTMENT OF TRANSPORTATION
AND INFRASTRUCTURE
CAPITAL PLANNING




MINISTÈRE DES TRANSPORTS ET DE
L'INFRASTRUCTURE
PLANIFICATION DES IMMOBILISATIONS

Entity
Entité Grand-Bouctouche

Communities
Communautés Bouctouche

Status
Statut Town

Page 3


Corey White
Capital Planning/Planification des Immobilisations
Date 2022-07-12

Official for/Officiel pour 2023

Name of street Nom de la rue	Length (km) Longueur (km)	Number of lanes Nombre de voies	Lane Kilometres Kilomètres de voies	Remarks Remarques
Bourque Avenue/Avenue	0.161			G4
Butler Avenue/Avenue	0.191			E4
Carroll Street/Rue	0.315			E4
Cartier Avenue/Avenue	0.093			G3
Champlain Avenue/Avenue	0.320			G4, G5
des Chevaliers Road/Chemin	0.110			E2
Claude Avenue/Avenue	0.470			H5
Collette Street/Rue	0.230			C3
Commission Street/Rue	0.131			E4
Cormier Street/Rue	0.056			F4
Corporation Street/Rue	0.593			E4
D Street/Rue	0.097			F4
Denis Street/Rue	0.204			G3
Desroches Street/Rue	0.635			G3
Diamant Avenue/Avenue	0.192			H5
Duplessis Avenue/Avenue	0.091			E4
Erika Court/Ruelle	0.103			H6
de l'Église Street/Rue	0.499			F4, F3
G. E. Klomfass Avenue/Avenue	0.735			H5, H6

LOCAL GOVERNMENT KILOMETRAGE

KILOMÉTRAGE GOUVERNEMENT LOCAL

DEPARTMENT OF TRANSPORTATION
AND INFRASTRUCTURE
CAPITAL PLANNING




MINISTÈRE DES TRANSPORTS ET DE
L'INFRASTRUCTURE
PLANIFICATION DES IMMOBILISATIONS

Entity
Entité Grand-Bouctouche

Communities
Communautés Bouctouche

Status
Statut Town

Page 4


Corey White
Capital Planning/Planification des Immobilisations
Date 2022-07-12

Official for/Officiel pour 2023

Name of street Nom de la rue	Length (km) Longueur (km)	Number of lanes Nombre de voies	Lane Kilometres Kilomètres de voies	Remarks Remarques
George Crescent/Croissant	0.303			G4, G5
Girouard Avenue/Avenue	0.133			E3
Girouardville Road/Chemin	4.775			F2,E2,D2,D3 C3,B3,B4,A4
Goguen Avenue/Avenue	0.095			F3
Hébert Avenue/Avenue	0.138			E4
Héritage Street/Rue	0.600			E5
Héron Court/Ruelle	0.284			H6
des Huîtres Avenue/Avenue	0.187			G4
Industrielle Street/Rue	1.305			E5, E4
Irène Avenue/Avenue	0.194			H5
John Avenue/Avenue	0.073			F4
Kanalflakt Way/Route: (Municipal Part/Partie Municipale)	1.003			G6, H6
Kent Street/Rue	0.211			E3
Landry Street/Rue	0.208			F4
Leger Street/Rue	0.151			E4
Lemuel Street/Rue	0.336			E4
Louis-Bourg Street/Rue	1.104			H5
Maillet Street/Rue	0.150			F4

LOCAL GOVERNMENT KILOMETRAGE

KILOMÉTRAGE GOUVERNEMENT LOCAL

DEPARTMENT OF TRANSPORTATION
AND INFRASTRUCTURE
CAPITAL PLANNING




MINISTÈRE DES TRANSPORTS ET DE
L'INFRASTRUCTURE
PLANIFICATION DES IMMOBILISATIONS

Entity
Entité Grand-Bouctouche

Communities
Communautés Bouctouche

Status
Statut Town

Page 5


Corey White
Capital Planning/Planification des Immobilisations
Date 2022-07-12

Official for/Officiel pour 2023

Name of street Nom de la rue	Length (km) Longueur (km)	Number of lanes Nombre de voies	Lane Kilometres Kilomètres de voies	Remarks Remarques
Manik Avenue/Avenue	0.106			D5
Maria Avenue/Avenue	0.355			E4
McLaughlin Street/Rue	1.040			F4, E4, E3
Méthode Street/Rue	0.250			D5
Michaud Lane/Allée	0.049			F4
Michaud Street/Rue	0.272			F4
Mills Street/Rue	0.125			E4
Monseigneur LeBlanc Avenue/Avenue	0.363			E4, F4
Mont-Royal Avenue/Avenue	0.118			E4
Nowlan Avenue/Avenue	0.052			F4, E4
Opale Street/Rue	0.123			H5
du Parc Street/Rue	0.502			F4, E4
Le Pays Street/Rue	0.084			F4
Picard Avenue/Avenue	0.061			F4, E4
Richard Avenue/Avenue	0.635			F3, F4
de la Rivière Avenue/Avenue	0.750			E4, F4
Robichaud Street/Rue	0.108			E4
du Ruisseau Lane/Allée	0.100			F4
Ryan Road/Chemin	1.359			F6, G6, G5

LOCAL GOVERNMENT KILOMETRAGE**KILOMÉTRAGE GOUVERNEMENT LOCAL**

DEPARTMENT OF TRANSPORTATION
AND INFRASTRUCTURE
CAPITAL PLANNING



MINISTÈRE DES TRANSPORTS ET DE
L'INFRASTRUCTURE
PLANIFICATION DES IMMOBILISATIONS

Entity
Entité Grand-Bouctouche

Communities
Communautés Bouctouche

Status
Statut Town

Page 6

Corey White
Capital Planning/Planification des Immobilisations

Date 2022-07-12**Official for/Officiel pour 2023**

Name of street Nom de la rue	Length (km) Longueur (km)	Number of lanes Nombre de voies	Lane Kilometres Kilomètres de voies	Remarks Remarques
Sainte-Croix Street/Rue	0.241			G4
Saulnier Street/Rue	0.578			E4
La Source Street/Rue	0.200			D5
Station Street/Rue	0.073			F4
St-Ferdinand Avenue/Avenue	0.260			F4
St-Jean-Baptiste Street/Rue	0.788			F4, F3
Tiffany Avenue/Avenue	0.145			G5
des Vétérans Avenue/Avenue	0.176			E3, F3
Zephir Street/Rue	0.093			F4
TOTAL C KILOMETRAGE/ TOTAL DU KILOMÉTRAGE C	30.842			

LOCAL GOVERNMENT KILOMETRAGE

KILOMÉTRAGE GOUVERNEMENT LOCAL


DEPARTMENT OF TRANSPORTATION
AND INFRASTRUCTURE
CAPITAL PLANNINGMINISTÈRE DES TRANSPORTS ET DE
L'INFRASTRUCTURE
PLANIFICATION DES IMMOBILISATIONS

Entity
Entité Grand-Bouctouche

Communities
Communautés Bouctouche

Status
Statut Town

Page 7


Corey White
Capital Planning/Planification des Immobilisations
Date 2022-07-12

Official for/Officiel pour 2023

Name of street Nom de la rue	Length (km) Longueur (km)	Number of lanes Nombre de voies	Lane Kilometres Kilomètres de voies	Remarks Remarques
PROVINCIAL HIGHWAYS / ROUTES PROVINCIALES				
<u>CONTROLLED ACCESS (D)</u>				
Route 11:	2.927	4 5	12.508	2.127 x 4 0.800 x 5
Route 515: (Irving Boulevard/Boulevard) (Beginning at the point on the centre line of the travelled portion of Route 515 that is at the centre of the grade separation for Route 11; thence in a westerly direction along the centre line of Route 515 for a distance of 195 metres, and Beginning at the point on the centre line of the travelled portion of Route 515 that is at the centre of the grade separation for Route 11; thence in an easterly direction along the centre line of Route 515 for a distance of 147 metres to the intersection of the centre lines of the travelled portions of Route 515 and Saulnier Street./ Partant du point sur la ligne centrale de la partie servant à la circulation de la Route 515, situé au centre de la séparation de niveaux de la Route 515 et de la Route 11; de là, en direction ouest le long de la ligne centrale de la Route 515 sur une distance de 195 metres, et Partant du point sur la ligne centrale de la partie servant à la circulation de la Route 515, situé au centre de la séparation de niveaux de la Route 515 et de la Route 11; de là, en direction est le long de la ligne centrale de la Route 515 sur une distance de 147 mètres jusqu'à l'intersection des lignes centrales des parties servant à la circulation de la Route 515 et de la rue Saulnier.)	0.342	2 3 4	1.088	0.020 x 2 0.240 x 3 0.082 x 4

LOCAL GOVERNMENT KILOMETRAGE

KILOMÉTRAGE GOUVERNEMENT LOCAL

DEPARTMENT OF TRANSPORTATION
AND INFRASTRUCTURE
CAPITAL PLANNING



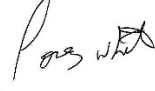
MINISTÈRE DES TRANSPORTS ET DE
L'INFRASTRUCTURE
PLANIFICATION DES IMMOBILISATIONS

Entity
Entité Grand-Bouctouche

Communities
Communautés Bouctouche

Status
Statut Town

Page 8


Corey White
Capital Planning/Planification des Immobilisations
Date 2022-07-12

Official for/Officiel pour 2023

Name of street Nom de la rue	Length (km) Longueur (km)	Number of lanes Nombre de voies	Lane Kilometres Kilomètres de voies	Remarks Remarques
Kanalflakt Way/Route: (Beginning at the point on the centre line of the travelled portion of Kanalflakt Way that is at Bouctouche Town limits; thence in an easterly direction along the centre line of Kanalflakt Way for a distance of 220 metres./ Partant du point sur la ligne centrale de la partie servant à la circulation de la route Kanalflakt, situé aux limites de ville de Bouctouche, de là, en direction est le long de la ligne centrale de la route Kanalflakt sur une distance de 220 mètres.)	0.220	2	0.440	
Interchange Ramps/Bretelles d'échangeurs:				
Junction Route 11 and Route 515/Intersection de la Route 11 et de la Route 515	2.394	1 2	3.702	1.086 x 1 1.308 x 2
Junction Route 11, Sheridan Road and Kanalflakt Way (only two ramps are within town limits)/Intersection de la Route 11, chemin Sheridan et de la route Kanalflakt (seulement deux bretelles à l'intérieur des limites de la ville)	0.536	2	1.072	
TOTAL D KILOMETRAGE/ TOTAL DU KILOMÉTRAGE D	6.419		18.810	
<u>P3 HIGHWAY KILOMETRAGE (I)</u>				
TOTAL I KILOMETRAGE/ TOTAL DU KILOMÉTRAGE I	0.000		0.000	

LOCAL GOVERNMENT KILOMETRAGE**KILOMÉTRAGE GOUVERNEMENT LOCAL**

DEPARTMENT OF TRANSPORTATION
AND INFRASTRUCTURE
CAPITAL PLANNING



MINISTÈRE DES TRANSPORTS ET DE
L'INFRASTRUCTURE
PLANIFICATION DES IMMOBILISATIONS

Entity
Entité Grand-Bouctouche

Communities
Communautés Bouctouche

Status
Statut Town

Page 9

Corey White
Capital Planning/Planification des Immobilisations

Date 2022-07-12**Official for/Officiel pour 2023**

Name of street Nom de la rue	Length (km) Longueur (km)	Number of lanes Nombre de voies	Lane Kilometres Kilomètres de voies	Remarks Remarques
<u>Private streets not maintained/rues privées non maintenues</u>				
André Lane/Allée				F4
Bertha Lane/Allée				E4
Caissie Lane/Allée				C6
Donald Lane/Allée				D3
Edouard Cormier Lane/Allée				D5
McDonald Lane/Allée				E5